



Departamento Administrativo
PLANEACION

ESTADO DE AVANCE: VERSIÓN 001 DEL 02/02/2004

BIENES DE INTERES CULTURAL

DEPARTAMENTO ADMINISTRATIVO DE PLANEACION DISTRITAL

BOGOTA D.C.

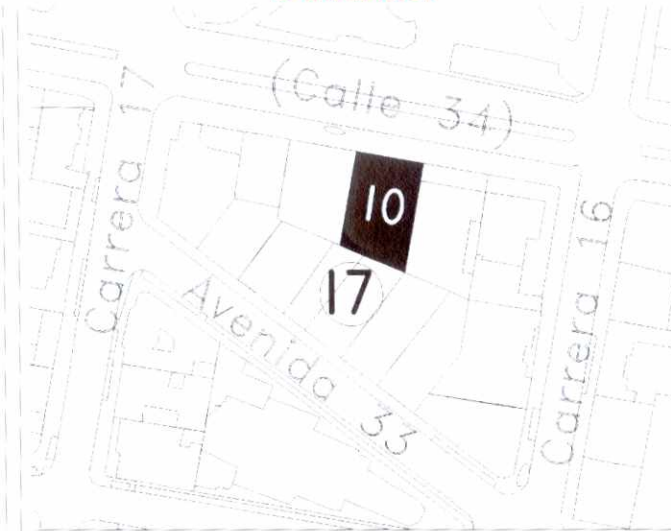
FICHA IDENTIFICACION INDIVIDUAL INMUEBLE

007104-017-10

FOTOGRAFIA INMUEBLE



LOCALIZACION



CLASIFICACION

ARQUITECTONICA: 20-40-T-Ac

POPULAR: Techo-Fachada

SIC MOD. CT, CONSERVACION TIPOLOGICA
CATEGORIA

TEUSAQUILLO, 13
LOCALIDAD

Teusaquillo, 101
UPZ

Teusaquillo, 7104
BARRIO 17
M/ZNA 10
PREDIO

AAA0083HCAF
CHIP HABITACIONAL
USO

I.F.G.C. DE COLOMBIA
PROPIETARIO

Calle 34 No. 16-33/43/41

DIRECCION

CODIGO CATASTRAL

MATRICULA INMOBILIARIA

2
No. PISOS **FECHA CONSTRUCCION**

Tiene Observación:

FOTOGRAFIA CONTEXTO



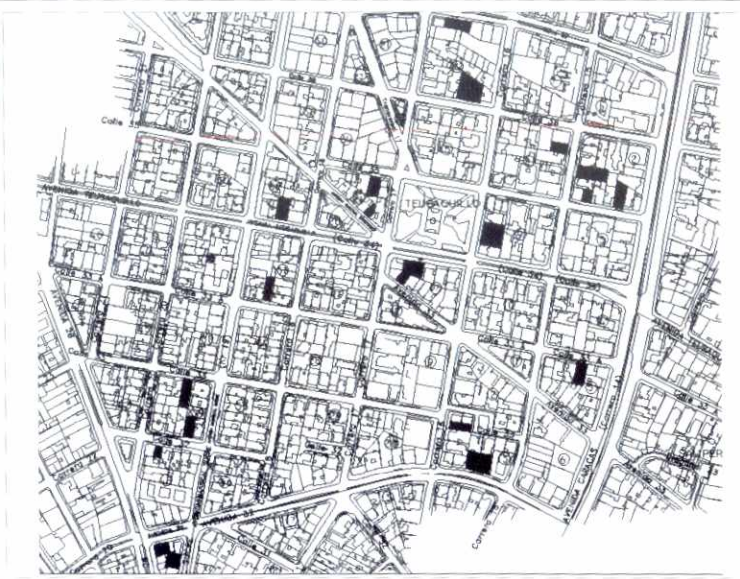
CRITERIOS DE CALIFICACION

- ✓ Representar en alguna medida y de modo tangible o visible una o mas épocas de la historia de la ciudad o una o mas etapas de la Arquitectura y/o urbanismo en el País.
 - ✓ Ser un testimonio o documento importante en el proceso histórico de planificación o formación de la estructura física de la ciudad.
 - ✓ Ser un Ejemplo culturalmente importante de un tipo de edificación o conjunto arquitectónico.
- Ser un testimonio importante de la conformación del hábitat de un grupo social determinado.
- Constituir un hito de referencia urbana culturalmente significativa en la ciudad.
- Ser un ejemplo destacado de la obra de un arquitecto urbanista o de un grupo de éstos de trayectoria reconocida a nivel nacional o internacional.
- Estar relacionado con personajes o hechos significativos de la historia de la ciudad o del País.

FECHA DE ...

ELABORACION: Lunes, 02 de Febrero de 2004

ACTUALIZACION: Lunes, 02 de Febrero de 2004



DESCRIPCION DEL TIPO

Inmuebles localizados entre medianeras (eventualmente en esquina) que pueden contar o no con antejardín. Presentan como característica dominante el uso de cubiertas elaboradas preferencialmente en teja de barro con inclinación igual o menor a 45° cuya característica dominante en fachada son los remates triangulares. Las fachadas son trabajadas haciendo marcos elaborados a puertas y ventanas que, en ocasiones, se sobrealzan del plano general frontal.

Valores de estructura: La implantación con antejardines otorgan al espacio privado posibilidades definidas de distribución espacial interna (a menudo determinan la aparición de patios interiores de iluminación) y al espacio público calidad ambiental. El manejo de la accesibilidad frontal se desarrolla de forma lateral o central definiendo distribuciones diferenciadas de los espacios de uso social y privado.

Valores de forma: La composición de la fachada muestra como motivo central los dos rectángulos que configuran el cuerpo de la construcción y la cubierta; adicionalmente se divide en cuerpos que definen ritmos y localización de los vanos de puertas y ventanas. La proyección de los volúmenes en la fachadas, cuando se presenta, establece efectos volumétricos de gran solidez y coherencia.

Valores de significado: la disposición y combinación de los materiales de cubierta y fachadas, su elaboración detallada y las texturas y colores que ofrecen, establecen un lenguaje que, junto con la disposición de puertas y ventanas de madera también elaboradas, caracteriza esta arquitectura. Los detalles de marcos y rejas de ventanas son igualmente característicos.

POSIBILIDADES DE INTERVENCION

La implantación general (antejardines con prioridad) debe ser mantenida, si bien pueden abrirse posibilidades de mayor ocupación (áreas posteriores o laterales sin que se pierda la noción de aislamiento lateral), siempre y cuando mantenga de manera estricta relaciones de alturas de remates de volúmenes y cornisas, así como con los perfiles de cubiertas (inclinaciones, cumbres, limahoyas, limatesas), ritmos y proporciones de puertas y ventanas, materiales compatibles y armónicos.

FECHA DE ...

ELABORACION:

Lunes, 02 de Febrero de 2004

ACTUALIZACION:

Lunes, 02 de Febrero de 2004



Departamento Administrativo
PLANEACION
ALCALDIA MAYOR - BOGOTA DE REPUBLICA S.A.S.

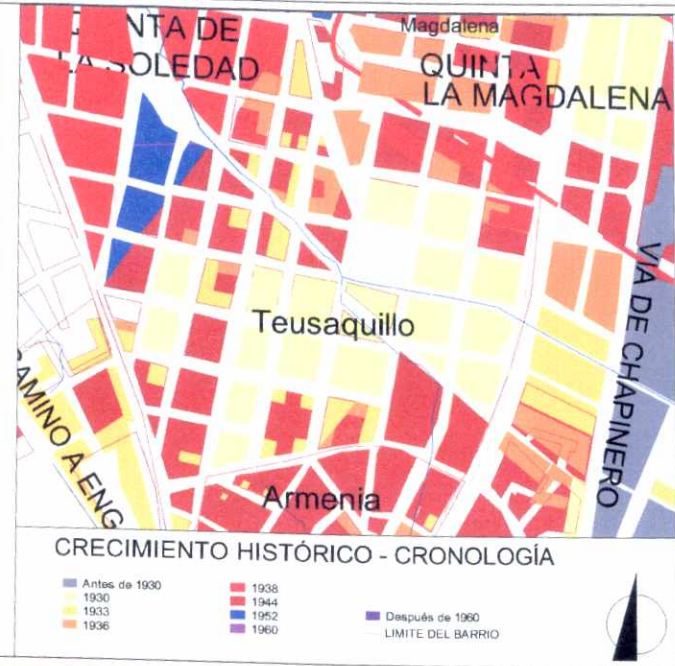
BIENES DE INTERES CULTURAL

DEPARTAMENTO ADMINISTRATIVO DE PLANEACION DISTRITA

BOGOTA D.C.

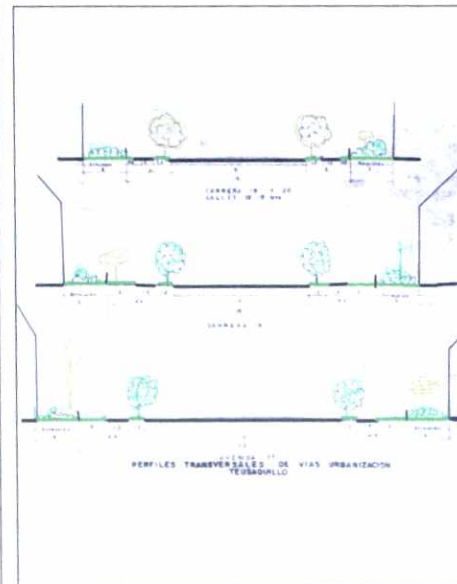

FICHA VALORACION URBANA

Teusaquillo



El barrio Teusaquillo fue, durante los primeros años de la década del treinta (siglo XX), el germen de todo el desarrollo urbano entre la calle 26 y la calle 80, al occidente de la Caracas. Se planteó como una propuesta abstracta de una retícula urbanística dispuesta a crecer indefinidamente.

Su propuesta reticular, sin embargo, se pliega a los accidentes y permite la aparición de diagonales y formas de manzanas correspondientes. El parque como centro de la composición original mantiene su prelación y de allí parten las vías principales o lo circundan.



Las calles amplias y arborizadas, muestran una predialización definida pero flexible que abrió la posibilidad de construcciones con antejardines y aislamientos laterales. Esta posibilidad predial configuró una espacialidad urbana de características únicas dentro de Bogotá.

FECHA DE ...

ELABORACION:

lunes, 02 de febrero de 2004

ACTUALIZACION:

lunes, 02 de febrero de 2004